

1.- Información general

Denominación del vertido

Aliviadero del E.S. Harinas del Mar

Localización Geográfica

Coordenadas Geográficas

Provincia

Las Palmas

Isla

Lanzarote

X

644.153

Y

3.206.093

Municipio

Arrecife

Núcleo urbano

Arrecife

Localización

Ensenada de Los Mármoles

Descripción zona vertido

El aliviadero se encuentra situado sobre una plataforma rocosa cubierto por una delgada capa de asfalto. Su punto de inicio es la arqueta que sirve de cabecera del emisario y su extremo final es visible sobre las rocas al no alcanzar el mar.

Titulares

Entidad

Harinas del Mar, S.A.

Departamento

s/d

Persona de contacto

Otros responsables

Dirección

Gestión saneamiento

Harinas del Mar, S.A.

Teléfono

Fax

e-mail

Otra

Situación administrativa

No autorizado

Fecha del control

06/12/2007

Fuentes información

Viceconsejería de Medio Ambiente

Nº Autorización

2.- Características de la conducción

Sistema de vertido

Conducción de desagüe

Sistema impulsión

Gravedad

Longitud (m)

16

Diámetro final (mm)

400

Profundidad (m)

Superficial

Material empleado en su construcción

Fibro cemento

Estado General

Regular

Difusores

Número

Diámetro (mm)

Longitud (m)

3.- Características del efluente

Procedencia del vertido

Harinas del Mar, S.A.

Naturaleza del vertido

Agua residual industrial

Régimen hidráulico

Puntual

Tratamiento previo

s/d

Tipo de tratamiento

Cloración

Caudal (m³/h)

0

Habitantes-eq

4.- Afección al medio receptor

Calificación de la zona

Rasa rocosa

Actividad afectada

Industrial / Pesca

Presencia de sólidos,
grasas o espumas

No

Olores

No

Desarrollo de algas

No

Espacio protegido

No

Valoración de la afección

No apreciable

5.- Observaciones





La fábrica está actualmente parada y no existe actividad en sus instalaciones por lo que no se produce vertido.

6.- Imágenes del vertido



Localización	Denominación del vertido
Ensenada de los mármoles	Aliviadero del Emisario Submarino Harinas del Mar



	 <p>Gobierno de Canarias Consejería de Medioambiente y Ordenación Territorial</p>	<p>Actualización del Censo de Vertidos desde Tierra al Mar en Canarias</p>	 <p>Civica Ingenieros S.L.</p>
	<p>Isla de Lanzarote Municipio de Arrecife</p>	<p>Diciembre 2007</p>	<p>LZAC05</p>